

Федеральное государственное автономное образовательное учреждение
«Национальный исследовательский технологический
университет «МИСиС»

ПРОТОКОЛ
заседания экспертной комиссии

от "4" марта 2022 г.

ПРИСУТСТВОВАЛИ:

5 чел. (явочный лист прилагается).

Кворум имеется.

ПОВЕСТКА:

Защита диссертации **Мельниченко Ильи Ашотовича** на тему Трехмерное геомоделирование границ литологических разностей железорудных месторождений на основе пространственно-координированных данных, представленной на соискание ученой степени кандидата технических наук по специальности 25.00.35 – «Геоинформатика».

Диссертация принята к защите Диссертационным советом НИТУ «МИСиС» 20.12.2021, протокол № 34.

Диссертация выполнена на кафедре геологии и маркшейдерского дела НИТУ «МИСиС».

Научный руководитель – к.т.н., доцент кафедры геологии и маркшейдерского дела НИТУ «МИСиС» Щёкина Марина Владимировна.

Экспертная комиссия утверждена Диссертационным советом НИТУ «МИСиС» (протокол № 34 от 20.12.2021) в составе:

1. Гончаренко Сергей Николаевич – доктор технических наук, профессор кафедры профессор кафедры «Автоматизированные системы управления» НИТУ «МИСиС» – председатель комиссии;

2. Темкин Игорь Олегович – доктор технических наук, заведующий кафедрой «Автоматизированные системы управления» НИТУ «МИСиС»;

3. Оганесян Армине Сейрановна – доктор технических наук, профессор кафедры автоматизированного проектирования и дизайна НИТУ «МИСиС»;

4. Войтеховский Юрий Леонидович – доктор геолого-минералогических наук, профессор, профессор кафедры минералогии, кристаллографии и петрографии Федерального государственного бюджетного образовательного учреждения высшего образования «Санкт-Петербургский горный университет»;

5. Стадник Денис Анатольевич – доктор технических наук, доцент, руководитель Центра подготовки и аттестации инженеров горных роботизированных систем «Аватар» Федерального государственного бюджетного образовательного учреждения высшего образования «Северо-Кавказский горно-металлургический институт (государственный технологический университет)».

Ведущее предприятие: ОАО «ВИОГЕМ», Всероссийский научно-исследовательский проектный институт, г. Белгород.

1. СЛУШАЛИ:

- доклад Мельниченко Ильи Ашотовича об основных положениях диссертации;
- вопросы соискателю и его ответы;
- выступление научного руководителя соискателя;
- отзыв ведущей организации и отзывы на диссертацию и автореферат, поступившие в диссертационный совет;
- отзывы членов экспертной комиссии;
- ответы соискателя на замечания, содержащиеся в отзывах;
- выступления членов экспертной комиссии и присутствующих в общей дискуссии по рассматриваемой работе.

2. Для проведения тайного голосования

роздано бюллетеней 5

осталось нерозданных бюллетеней 0

оказалось в урне бюллетеней 5

Результаты голосования по вопросу возможности присуждения Мельниченко Илье Ашотовичу ученой степени кандидата технических наук по специальности 25.00.35 – «Геоинформатика»:

«за» - 5;

«против» - 0;

недействительных бюллетеней – 0.

На основании результатов тайного голосования экспертная комиссия приняла решение о

возможности/~~невозможности~~ (ненужное вычеркнуть) присуждения Мельниченко Илье Ашотовичу
ученой степени кандидата технических наук по специальности 25.00.35 – «Геоинформатика».

3. Рассмотрение и принятие открытым голосованием заключения экспертной комиссии
по диссертации Мельниченко Ильи Ашотовича. Заключение комиссии принято единогласно.


председатель комиссии д.т.н. Гончаренко С.Н.

член комиссии д.т.н. Темкин И.О.

член комиссии д.т.н. Оганесян А.С.

член комиссии д.г.-м.н. Войтеховский Ю.Л.











член комиссии д.т.н. Стадник Д.А.



ЯВОЧНЫЙ ЛИСТ

членов экспертной комиссии к заседанию от 4.03.2022 г.

по защите кандидатской диссертации **Мельниченко Ильи Ашотовича** на тему «Трёхмерное геомоделирование границ литологических разностей железорудных месторождений на основе пространственно-координированных данных» по специальности 25.00.35 – «Геоинформатика».

№	Фамилия	Явка на заседание (подпись)	Получение бюллетеня (подпись)
1	Гончаренко Сергей Николаевич		
2	Темкин Игорь Олегович		
3	Оганесян Армине Сейрановна		
4	Войтеховский Юрий Леонидович		
5	Стадник Денис Анатольевич		

Председатель комиссии, д.т.н.



Гончаренко С.Н.